


:: ಅಧಿಸೂಚನೆ ::


ಜಿಲ್ಲಾ ಬೆಳಗಾವಿ ತಾಲೂಕು ಸವದತ್ತಿ		ಹೋಬಳಿ:ಯರಗಟ್ಟಿ ಗ್ರಾಮ : ಯರಗಣವಿ		ನಂ.:ಎಲ್.ಎ.ಕ್ಯೂ.ಹೆ.ಎಸ್.ಆರ್.ನಂ. : 46/03-04						
ಅ	ಖಾತೆದಾರರು ಅಂದರೆ	ಅನುಭವದಾರರ ಹೆಸರುಗಳು		ಸರ್ವೆ					ಭೂಸ್ವಾಧೀನಕ್ಕೆ	ಆಕಾರ
ನಂ	ಜಮೀನು ಹಿಡುವಳಿದಾರರ ಹೆಸರುಗಳು			ನಂಬರ	ತರಹೆ	ಸೀಮಾ ರೇಖೆ (ಚಕಬಂದಿ)			ಬೇಕಾದ ಕ್ಷೇತ್ರ	
						ಪೂರ್ವ	ಪಶ್ಚಿಮ	ಉತ್ತರ	ದಕ್ಷಿಣ	
1	2	3	4	5	6	7	8	9	10	11
1	ಮೇ.ಅಸಿನ್ಯಂಟ ಎಕ್ಸಿಕ್ಯೂಟಿವ್ ಇಂಜಿನಿಯರಿಂಗ್ ಸಾಹೇಬ ಸಬ್ ಡಿವಿಜನ್ ನಂ. 5 ಸವದತ್ತಿ	ಹೊ.ಅ.ಶರ್ತು		257/1	ಕೆಂಪು	253	258	261	256	
(1)									00-02-00	0.05
(2)	ಕರಿಕಟ್ಟ ಶಿವರಾಯಪ್ಪ ಗದಿಗೆಪ್ಪ			257/2	ಕೆಂಪು	253	258	261	256	
(3)	ಅಡಿವೆಪ್ಪ ತಂ ಲಕ್ಷ್ಮಪ್ಪ ತೆಗ್ಗಿಹಾಳ	ಎಮ್ ಆರ್ ಟಿ 68/2013-14 ಮ್ಯಾನೇಜರ್ ಸಿಂಡಿಕೇಟ್ ಬ್ಯಾಂಕ್ ಶಾಖೆ ಯರಗಟ್ಟಿ:1000000		257/3	ಕೆಂಪು	253	258	261	256	
								ಒಟ್ಟು ಕ್ಷೇತ್ರ :	00-02-00	


ದೃಢೀಕರಣ ಪ್ರಮಾಣ ಪತ್ರ

- 1] ಈ ಕಾರ್ಯಾಲಯದಲ್ಲಿ ಹಿಂದಿನ ದಾಖಲೆಗಳೊಂದಿಗೆ ಪರಿಶೀಲಿಸಲಾಗಿದೆ. ಸರಿ ಇದೆ ಅಂತಾ ದೃಢೀಕರಿಸಲಾಗಿದೆ.
- 2] 11(1) ರ ಪ್ರಸ್ತಾವಣೆಯಲ್ಲಿ ಒಳಗೊಂಡ ಜಮೀನುಗಳು ಈ ಹಿಂದೆ ರಸ್ತೆ ನಿರ್ಮಾಣಕ್ಕಾಗಲೇ ಅಥವಾ ಇನ್ನಾವುದೇ ಉದ್ದೇಶಕ್ಕಾಗಲೇ ಭೂಸ್ವಾಧೀನವನ್ನು ಈವರೆಗೂ ಮಾಡಿರುವುದಿಲ್ಲ ಎಂಬುದನ್ನು ದೃಢೀಕರಿಸಲಾಗಿದೆ.

  
 ವಿಶೇಷ ಭೂಸ್ವಾಧೀನಾಧಿಕಾರಿ(ಪ್ರ)  
 ಹಿಡಕಲ್ ಡ್ಯಾಂ.

PR.No 10

  
 ತಾಲೂಕಾ ಶಿರಸ್ತೆದಾರರು

  
 (ಇನ್ಸ್ಟಿಟ್ಯೂಷನಲ್ ಲೆನ್ಡರ್) (ಅ)  
 (ಭೂ. ಸ್ವ. ಮತ್ತು ಮನವಣಿ)  
 ಬೃಹತ್ ನಿರೀಕ್ಷಿಸಿ ಯೋಜನೆ ಇಲಾಖೆ